




















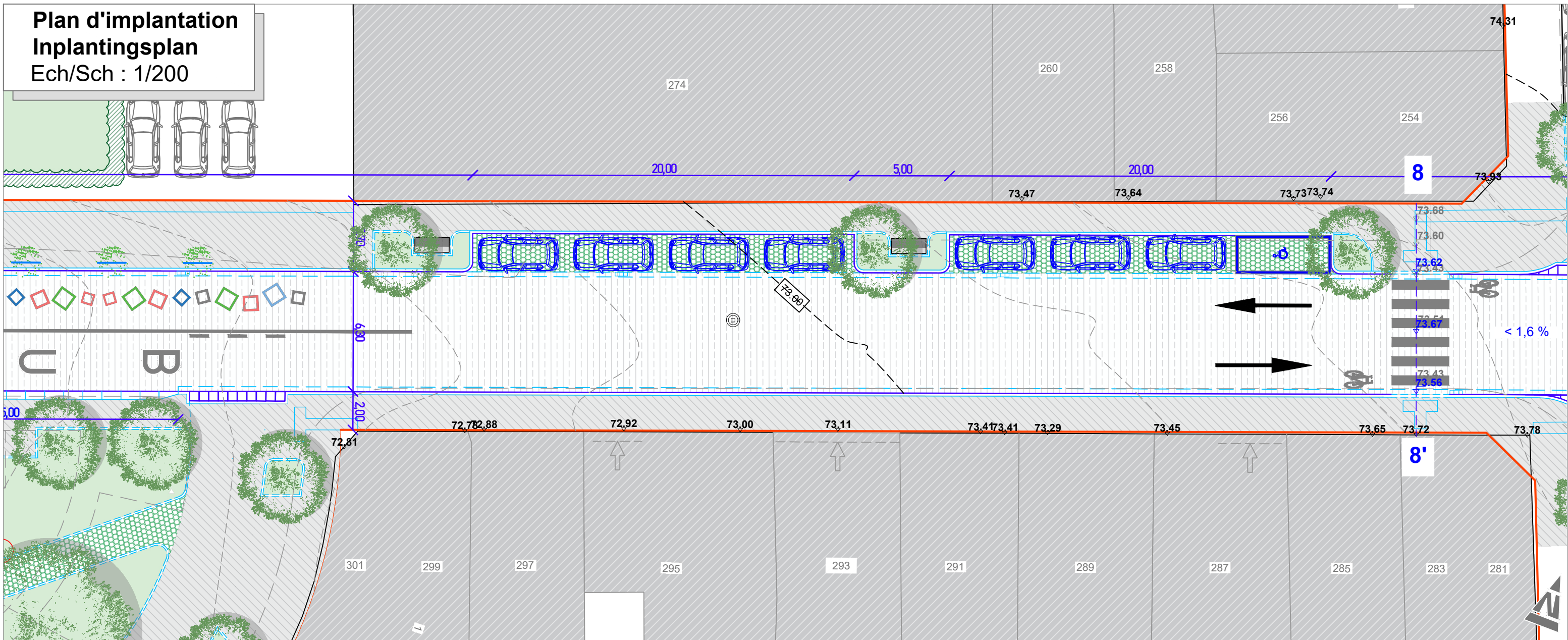




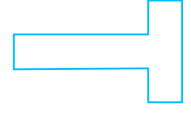







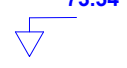






- | | | | | | | | | | |
|--|--|---|--|---|--|---|--|---|--|
|  | Bordure
Boordsteen |  | Marquage
Markering |  | 0,73% >
0,73% > |  | Marquage
Markering |  | Entrée de commerce
Handelsingang |
|  | Bordure enterrée
Verzonken boordsteen |  | Courbe de niv. maîtresse exi. (1 m)
Peilcurve bestaande hoofdhoogtelijn (1 m) |  | Courbe de niv. maîtresse exi. (1 m)
Peilcurve bestaande hoofdhoogtelijn (1 m) |  | Courbe de niv. maîtresse exi. (1 m)
Peilcurve bestaande hoofdhoogtelijn (1 m) |  | Plantation haute/basse
Hoog/laag beplanting |
|  | Filet d'eau
Watergreppel |  | Courbe de niv. existante (0,2 m)
Bestaande peilcurve (0,2 m) |  | Courbe de niv. existante (0,2 m)
Bestaande peilcurve (0,2 m) |  | Courbe de niv. existante (0,2 m)
Bestaande peilcurve (0,2 m) |  | Arbre existant
Bestaande boom |
|  | Tracer
Bestaande |  | Pente existante/Bestaande helling
Pente projetée/Geplande helling |  | Pente existante/Bestaande helling
Pente projetée/Geplande helling |  | Pente existante/Bestaande helling
Pente projetée/Geplande helling |  | Arbre à supprimer
Te verwijderen boom |
| | | | | | | | |  | Assise
Zitting |

Plan d'implantation
Inplantingsplan
Ech/Sch : 1/200



- | | | | | | | | |
|--|---|---|--|---|--|---|---|
|  | Arbre projetée
Geplande boom |  | Taque
Putdeksel |  | 1-1'
Trait de coupe
Snijlijn |  | Pavé pierre naturel
Natuursteen kassei |
|  | Dalles podotactiles
Blindengeleidetegels |  | Avaloir projeté
Geplande waterslikker |  | Pavé béton
Betonstraatsteen |  | Asfalte
Asfalt |
|  | Niveau existant
Bestaand peil |  | Banc
Bank |  | Pavé béton à joints ouvert
Betonstraatsteen met open voegen |  | Bâti
Frame |
|  | Niveau projet
Projectpeil |  | Barrière fleurie
Dranghekkens met bloemen |  | Pavé pierre naturel
Natuursteen kassei |  | Bollard
Paal |
| | | | | | |  | Passage de noue
Wadi-doorgang |